

Cookies helfen uns bei der Bereitstellung unserer Dienste. Durch die Nutzung unserer Dienste erklären Sie sich damit einverstanden, dass wir Cookies setzen. [Mehr erfahren](#) [OK](#)

Route von Salzburg Hauptbahnhof nach Design Center Linz Betriebsgesellschaft m.b.H.

20:07 ○ Salzburg Hauptbahnhof

Südtiroler Platz 1, 5020 Salzburg, Österreich



Zu Fuß
ca. 1 Min. , 51 m

Vorsicht: Diese Ansicht kann Fehler enthalten oder Straßenabschnitte, die nicht für Fußgänger geeignet sind.



Auf Südtiroler Pl. nach Südwesten

3 m



Links abbiegen



Das Ziel befindet sich auf der rechten Seite.


48 m


20:08 ○ Salzburg Hbf




RJ in Richtung Wien Westbahnhof
1 Std. 5 Min. (1 Haltestelle)
Betreiber: ÖBB


21:13 ○ Linz/Donau Hbf





 Zu Fuß
ca. 20 Min. , 1,6 km


Vorsicht: Diese Ansicht kann Fehler enthalten oder Straßenabschnitte, die nicht für Fußgänger geeignet sind.


 Auf **Bahnhofpl.** nach **Nordwesten** Richtung **Kärntnerstraße** 69 m



 **Rechts** abbiegen auf **Kärntnerstraße** 240 m


 Leicht **links** abbiegen, um auf **Kärntnerstraße** zu bleiben 55 m

 Weiter auf **Bahnhofstraße** 450 m

 Weiter auf **Blumauerstraße** 550 m

 Leicht **rechts** abbiegen, um auf **Blumauerstraße** zu bleiben 74 m

 Leicht **links** abbiegen auf **Europapl./Goethestraße**
 Das Ziel befindet sich auf der rechten Seite. 160 m

21:33  Design Center Linz Betriebsgesellschaft m.b.H.
Europaplatz 1, 4020 Linz, Österreich

Tickets und Informationen

ÖBB - Fahrkarten kaufen

Die Route dient nur zu Planungszwecken. Es ist möglich, dass die Verkehrsverhältnisse aufgrund von Baustellen, Verkehr, Wetter oder anderen Ereignissen von den in der Karte dargestellten Suchergebnissen abweichen können. Sie sollten daher Ihre Route entsprechend planen. Sie müssen alle Zeichen oder Hinweise bezüglich Ihrer Route beachten.