


Cookies helfen uns bei der Bereitstellung unserer Dienste. Durch die Nutzung unserer Dienste erklären Sie sich damit einverstanden, dass wir Cookies setzen. [Mehr erfahren](#) [OK](#)

Route von **Westautobahn, Salzburg, Österreich** nach **Design Center Linz Betriebsgesellschaft m.b.H.**

○ Westautobahn, Salzburg, Österreich

Von **Dobratal, Urtal, Voralpenstraße/B122, L85** und **Haager Str./B42 A1** in Haag nehmen





22,7 km / 24 Min.

- ↑ 1. Auf **Urtal** nach **Westen** Richtung **Dobratal** starten
600 m
- 2. **Rechts** abbiegen auf **Dobratal**
2,3 km
- ↶ 3. **Links** abbiegen auf **St. Michael-Urtal/Urtal**
 Weiter auf **Urtal**
2,8 km
- ↑ 4. Weiter auf **Ertler Str.**
550 m
- 📍 5. Im Kreisverkehr **dritte** Ausfahrt (**Voralpenstraße/B122**) nehmen
2,6 km
- 6. **Rechts** abbiegen auf **Weistrach**
1,4 km
- 📍 7. Im Kreisverkehr geradeaus nach **Holzschachen** fahren
1,1 km
- ↑ 8. Weiter auf **Rohrbach**
1,8 km
- ↑ 9. Weiter auf **L85**
2,9 km
- ↑ 10. Weiter auf **Salaberg/L85**
900 m
- 11. **Rechts** abbiegen auf **Haager Str./B42**
5,4 km
- ⤴ 12. **Rechts** abbiegen auf **A1** Richtung **Linz**
280 m

A1 und **A7** bis **Prinz-Eugen-Straße** in Linz folgen, auf **A7** Ausfahrt **10-Prinz-Eugen-Straße** nehmen




36,8 km / 22 Min.

- ⤴ 13. Auf **A1** fahren
 **Gebührenpflichtige Straße**
26,7 km

-  14. Am Autobahnkreuz **Knoten Linz rechts** halten und den Schildern **E55/A7** in Richtung **Praha/Tschechien/Freistadt/Linz** folgen
450 m
-  15. Weiter auf **A7**
 Gebührenpflichtige Straße
9,3 km
-  16. Bei Ausfahrt **10-Prinz-Eugen-Straße** Richtung **Linz** fahren
290 m

Prinz-Eugen-Straße folgen, bis **Goethestraße** fahren

800 m / 2 Min.

-  17. **Links** abbiegen auf **Prinz-Eugen-Straße**
500 m
-  18. Weiter auf **Goethestraße**
 Das Ziel befindet sich auf der linken Seite.
290 m

📍 **Design Center Linz Betriebsgesellschaft m.b.H.**

Europaplatz 1, 4020 Linz, Österreich

Die Route dient nur zu Planungszwecken. Es ist möglich, dass die Verkehrsverhältnisse aufgrund von Baustellen, Verkehr, Wetter oder anderen Ereignissen von den in der Karte dargestellten Suchergebnissen abweichen können. Sie sollten daher Ihre Route entsprechend planen. Sie müssen alle Zeichen oder Hinweise bezüglich Ihrer Route beachten.