





Cookies helfen uns bei der Bereitstellung unserer Dienste. Durch die Nutzung unserer Dienste erklären Sie sich damit einverstanden, dass wir Cookies setzen. [Mehr erfahren](#) [OK](#)


Route von **Wien Westbahnhof** nach **Design Center Linz Betriebsgesellschaft m.b.H.**

19:30  **Wien Westbahnhof**
1150 Wien, Österreich


19:30  **Wien Westbahnhof**


 **RJ** in Richtung Innsbruck Hbf
1 Std. 15 Min. (2 Haltestellen)
Betreiber: ÖBB


20:45  **Linz/Donau Hbf**


 Zu Fuß
ca. 20 Min. , 1,6 km


Vorsicht: Diese Ansicht kann Fehler enthalten oder Straßenabschnitte, die nicht für Fußgänger geeignet sind.


 Auf **Bahnhofpl.** nach **Nordwesten** Richtung **Kärntnerstraße** 69 m


 **Rechts** abbiegen auf **Kärntnerstraße** 240 m


 Leicht **links** abbiegen, um auf **Kärntnerstraße** zu bleiben 55 m


 Weiter auf **Bahnhofstraße** 450 m

 Weiter auf **Blumauerstraße** 550 m

 Leicht **rechts** abbiegen, um auf **Blumauerstraße** zu bleiben 74 m

 Leicht **links** abbiegen auf **Europapl./Goethestraße** 160 m

 Das Ziel befindet sich auf der rechten Seite.

21:05  **Design Center Linz Betriebsgesellschaft m.b.H.**
Europaplatz 1, 4020 Linz, Österreich

Tickets und Informationen

ÖBB - Fahrkarten kaufen

Die Route dient nur zu Planungszwecken. Es ist möglich, dass die Verkehrsverhältnisse aufgrund von Baustellen, Verkehr, Wetter oder anderen Ereignissen von den in der Karte dargestellten Suchergebnissen abweichen können. Sie sollten daher Ihre Route entsprechend planen. Sie müssen alle Zeichen oder Hinweise bezüglich Ihrer Route beachten.